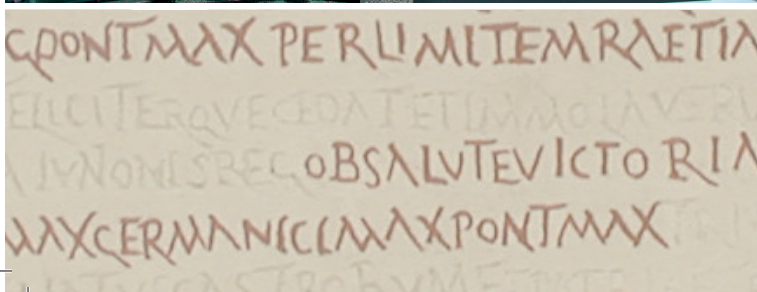
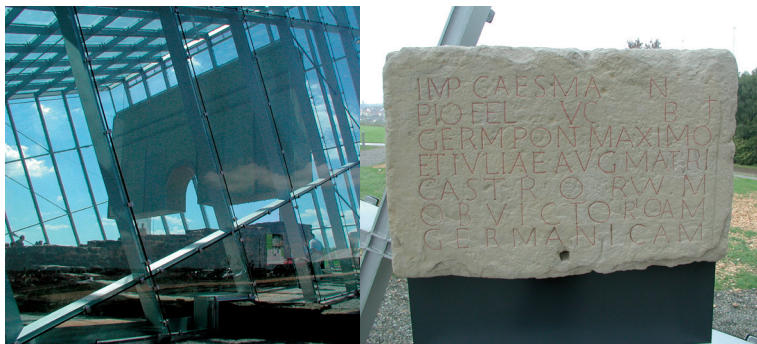


L'antico incontra il moderno

La costruzione protetta sulla Porta del Limes, aperta al pubblico nel 2010, garantisce ai posteri la visione di un materiale edilizio unico. La visualizzazione dell'arco sui resti edilizi originali dà un'idea della grandezza originaria dell'opera edilizia nel passaggio tra l'Impero Romano ed i barbari. La comprensione dell'evoluzione storica della Porta del Limes viene fornita da materiale testuale moderno e da rifacimenti di monumenti romani in pietra.



Orario di apertura

Da gennaio a marzo

Solo il primo sabato del mese ore 16.00 (visita guidata)

Da aprile a ottobre

- Ogni sabato ore 14.00-16.00 (visite guidate alle ore 14.00 e 15.30)
- Ogni domenica ore 11.00-16.00 (visite guidate alle ore 11.00, 14.00 e 15.30)
- A partire da giugno ogni mercoledì ore 18.00 (visita guidata)

Da novembre a dicembre

Solo il primo sabato del mese ore 16.00 (visita guidata)

Le visite guidate possono essere concordate presso



Verband der Limes Cicerones e.V.

An der Lauter 27, 73563 Mögglingen
Telefono: 07174 805944

E-Mail: info@limes-cicerones.de
www.limes-cicerones.de

Ulteriori informazioni:


Landratsamt Ostalbkreis, Heidrun Heckmann
Telefono: 07361 503-1315
E-Mail: heidrun.heckmann@ostalbkreis.de
www.ostalbkreis.de

Pianta del territorio



Editore: Landratsamt Ostalbkreis 01/2011
Traduzione: Annamaria Parodi-Böckling
Fotos: Archäologisches Landesmuseum Baden-Württemberg,
Landratsamt T. Denkmalpflege im Regierungspräsidium Stuttgart,
Dr. M. Baumgärtner, H. Heckmann, Dr. B. Hildebrand

PORTA DEL LIMES DALKINGEN



italiano

PORTA DEL LIMES DALKINGEN



Organisation der
Vereinten Nationen für
Bildung, Wissenschaft,
Kultur und Kommunikation
Grenzen des Römischen Reiches:
Obergermanisch-Raetischer Limes
Welterbestätte
seit 2005

www.limestor-dalkingen.de

Il patrimonio mondiale dell'Unesco nell'Ostalbkreis

Dal 2005 la linea di demarcazione germanico-retica, ovvero l'antico confine dell'Impero Romano tra il Reno e il Danubio, appartiene al patrimonio mondiale dell'Unesco. Con i suoi 550 km il Limes è il più lungo monumento archeologico territoriale d'Europa, di cui 59,4 km si estendono nell'Ostalbkreis. Uno dei luoghi più significativi sul confine germanico-retico è rappresentato dalla „Porta del Limes Dalkingen“ nella comunità di Rainau.



In onore dell'imperatore

Nell'anno 213 d.C., durante una vittoriosa campagna militare contro i germani, l'imperatore Marco Aurelio Severo Antonio - detto Caracalla - oltrepassò il Limes a nord della città di Aalen. In suo onore venne costruito un arco di trionfo di 13 m di altezza e 9,5 m di larghezza corredato da una statua di bronzo a grandezza naturale raffigurante il "Germanicus Maximus", il più grande prode germanico. Singolare è la presenza sul Limes di una costruzione monumentale a forma di arco.

Dalla recinzione ad intreccio all'architettura imperiale

La costruzione imponente andò in rovina nel III secolo d.C. dopo che i Romani abbandonarono il Limes. Molti secoli dopo le rovine vennero utilizzate come cave di pietra e la maggior parte dei massi vennero trasportati altrove e riutilizzati per la costruzione di altri edifici. Col passare del tempo i resti delle mura vennero coperti dalla vegetazione per poi essere riportati alla luce in seguito a degli scavi archeologici effettuati negli anni tra il 1973 e il 1974. Dai riscontri scientifici emersero sei fasi di costruzione - si parte dalla stretta porta d'entrata di una torre di legno per arrivare al sontuoso arco di trionfo.

